

Номер на плане	Наименование и обозначение	Этажность	Количество		Площадь, м ²				Строительный объем, м ³	
			Здания	Квартир	Застройки		Общая		Здания	Всего
					Здания	Всего	Здания	Всего		
1	Проектируемый многоквартирный жилой дом	10	1	120	120					
2	80-квартирный жилой дом (сущ.)	10	1							
3	Автапарковка на 18 машино/мест									
4	Автапарковка на 15 машино/мест									
5	Автапарковка на 30 машино/мест									
6	Площадка ТБО									
7	Площадка ГК									

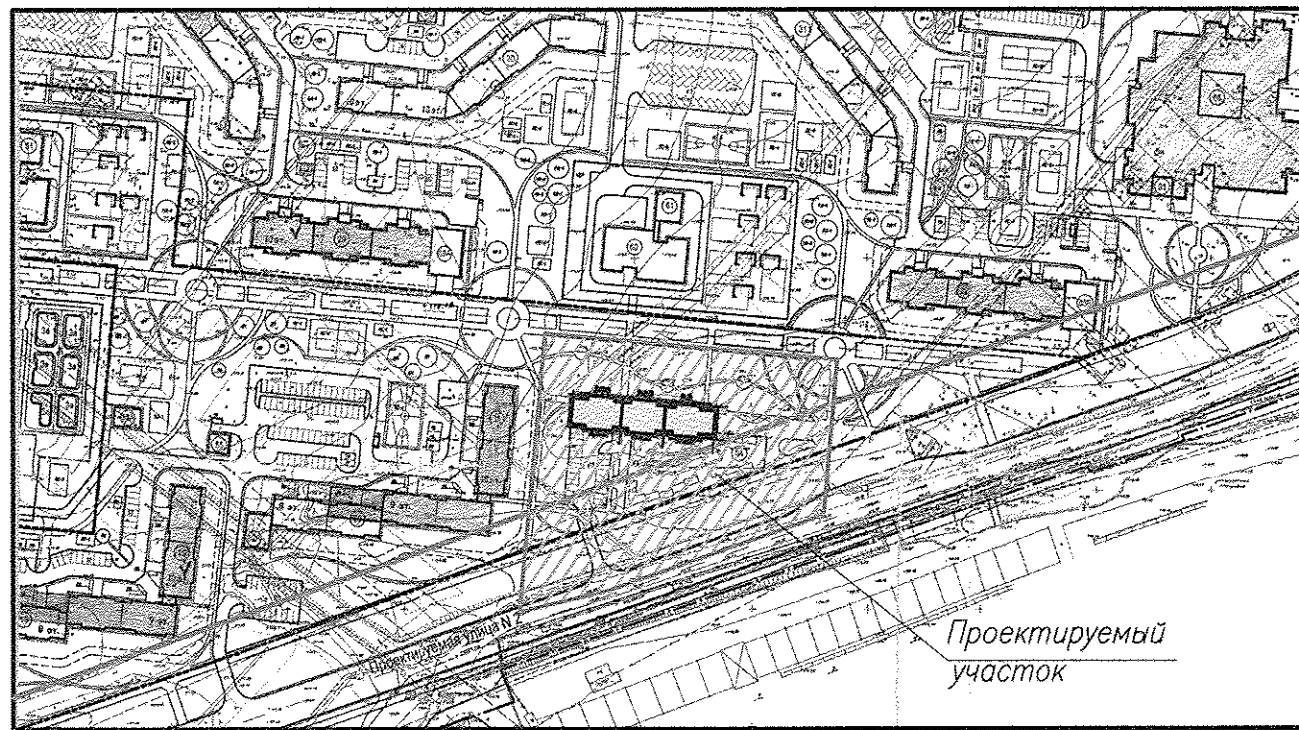
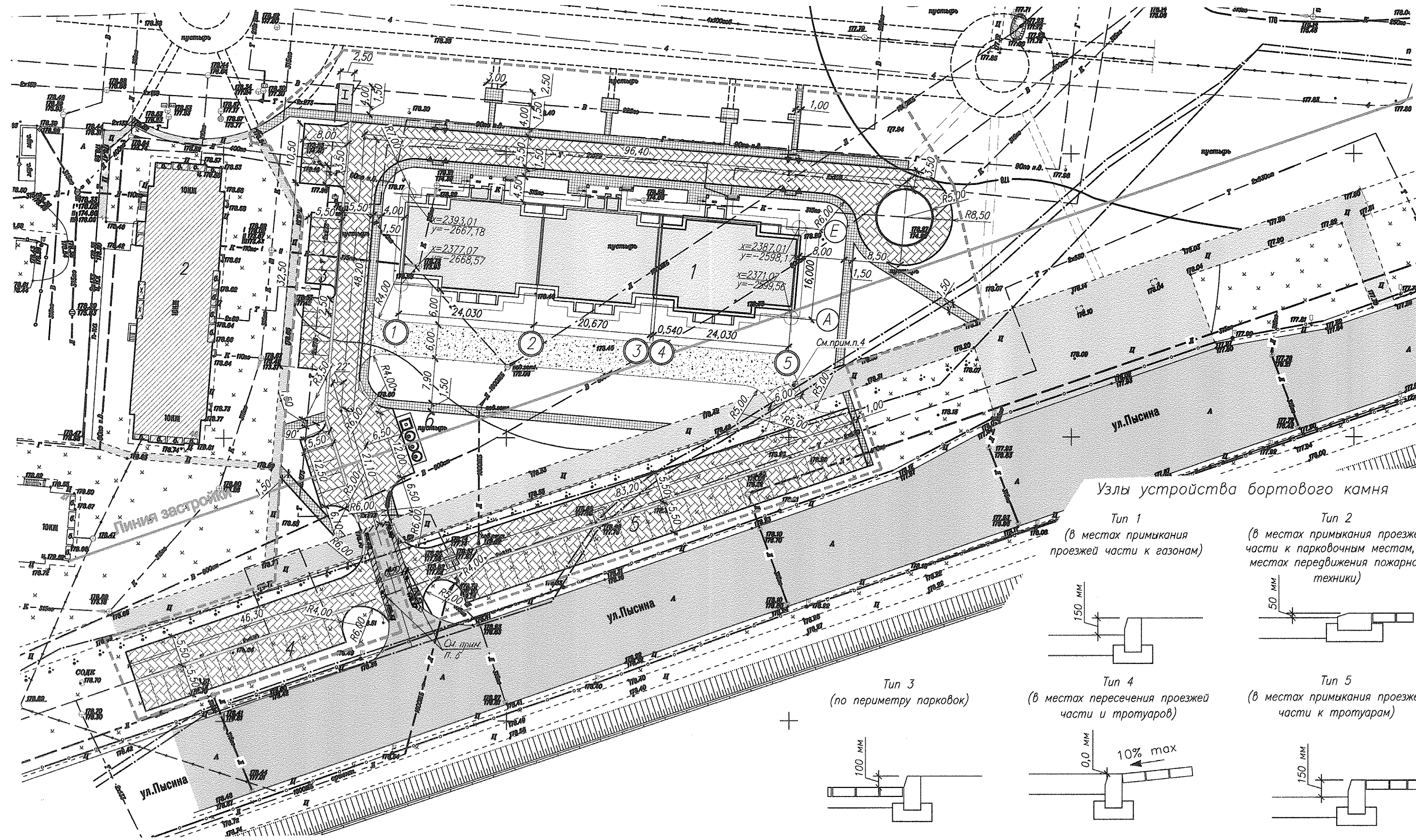
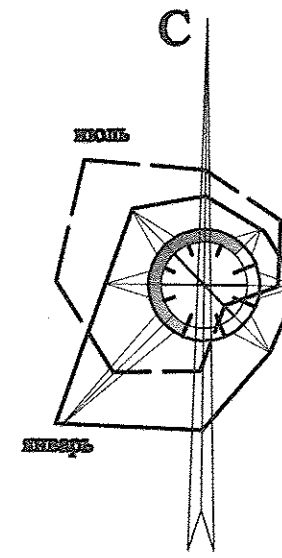


Схема расположения участка

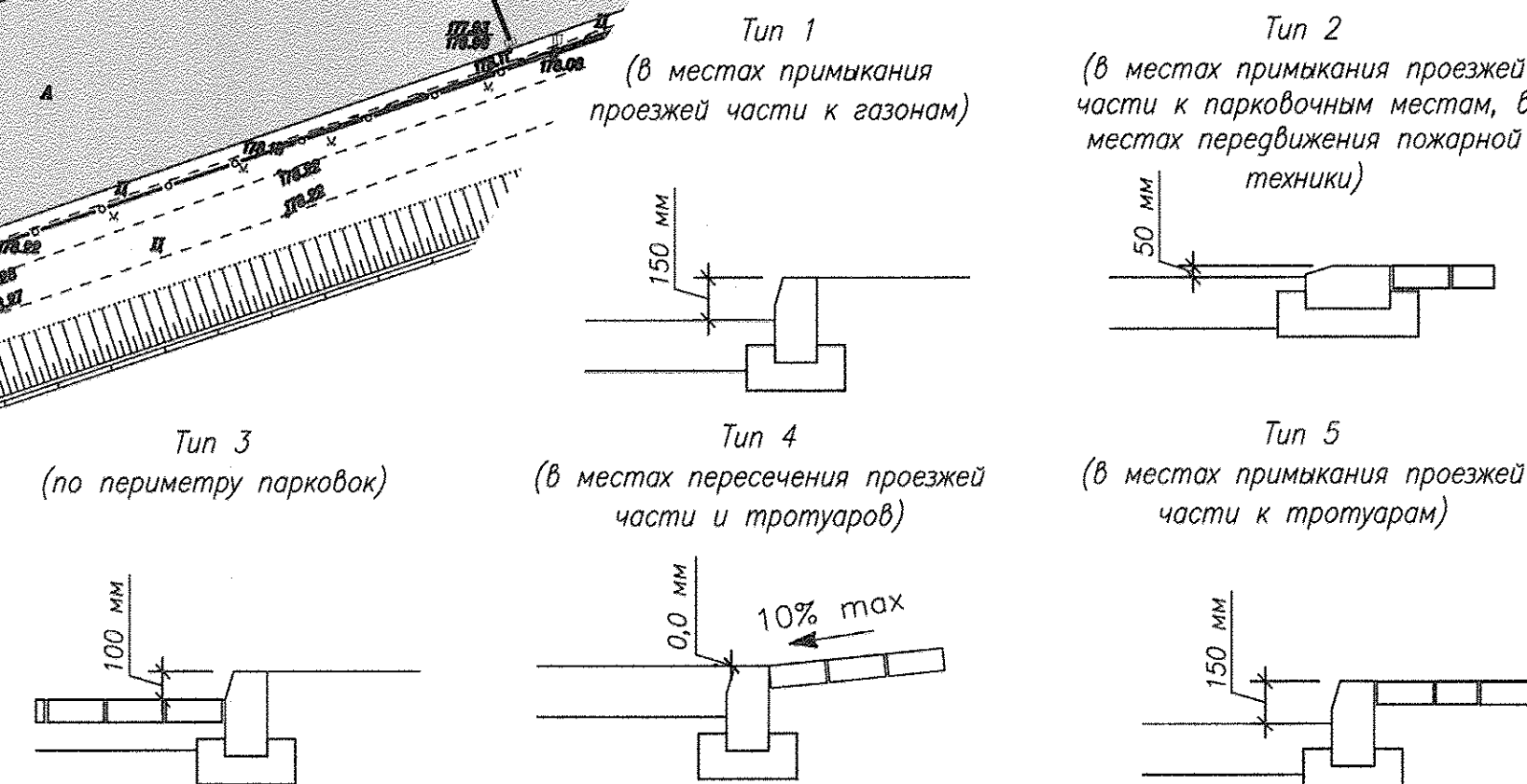


Условные обозначения

- Граница работ
- ▭ Проектируемые здания и сооружения
- ▭ Существующие здания и сооружения
- ▭ Существующее а/бетонное покрытие проездов
- ▭ Покрытие плитками тротуарными бетонными П 20.10.6.Серия Б 3.020.1-2.99 (жилой дом)
- ▭ Покрытие плитками тротуарными бетонными П 20.10.8. Серия Б 3.020.1-2.99 на усиленном основании
- ▭ Существующее покрытие цементной плиткой
- ▭ Устройство скошенного бортового камня
- ▭ Устройство пониженного (без перепада) бортового камня
- ▭ Покрытие тротуаров из бетонной тактильной плитки

- Данный лист см. вместе с листами ГП-1, 3-7
- Участки укладки бетонной плитки на тротуарной дорожке в местах опуска бордюров выполнить тактильной плиткой контрастного цвета на ширину тротуара, длина 0,8 м.
- Возле входной площадки и в начале пандуса укладывается тактильная плитка на ширину 0,8 м.
- На участке (S=29м²) пересечения пожарного проезда с существующей тротуарной дорожкой выполнить демонтаж существующего покрытия из бетонных тротуарных плит с последующим устройством покрытия плитками тротуарными бетонными на усиленном основании (повторного применения - 80%).
- Выполнить демонтаж а/бетонного покрытия существующего проезда шириной 0,5 м (S=46 м²) и бортового камня L=32 м в местах пересечения существующего проезда с проектируемыми.

Узлы устройства бортового камня



Согласовано:
 06.18 Рук.сек.ВК Р.Фис
 06.18 Рук.сек.ВБ Бопр
 06.18 Рук.сек.ПДП Навилов
 06.18 Рук.сек.ЭП Мартынова
 06.18 Рук.сек.ТС
 Инж. Н.под. Подпись и дата
 Инж. С.П.Б. Подпись и дата
 Инж. С.П.Б. Подпись и дата
 Инж. С.П.Б. Подпись и дата
 Инж. С.П.Б. Подпись и дата

					28/18-0-ГП				
					Многоквартирный жилой дом в районе жилого дома № 49 по улице Алексея Писина с благоустройством прилегающей территории в г. Могилеве				
Изм.	Кол.	Лист	Нгод	Подпись	Дата	Жилой дом	Стация	Лист	Листов
Гл.инж.ин.	Зерняк				06.18		С	2	
ГИП	Губайдуллин				06.18				
Нач.ОКП	Копытова				06.18				
Утвердил	Барановский				06.18				
Проверил	Штарва				06.18				
Разработал	Рыбакова				06.18				
Н.контр.	Барановский				06.18				
Разбивочный план М 1:500						ГУЖДГИП "Институт "Могилевсельстройпроект"			